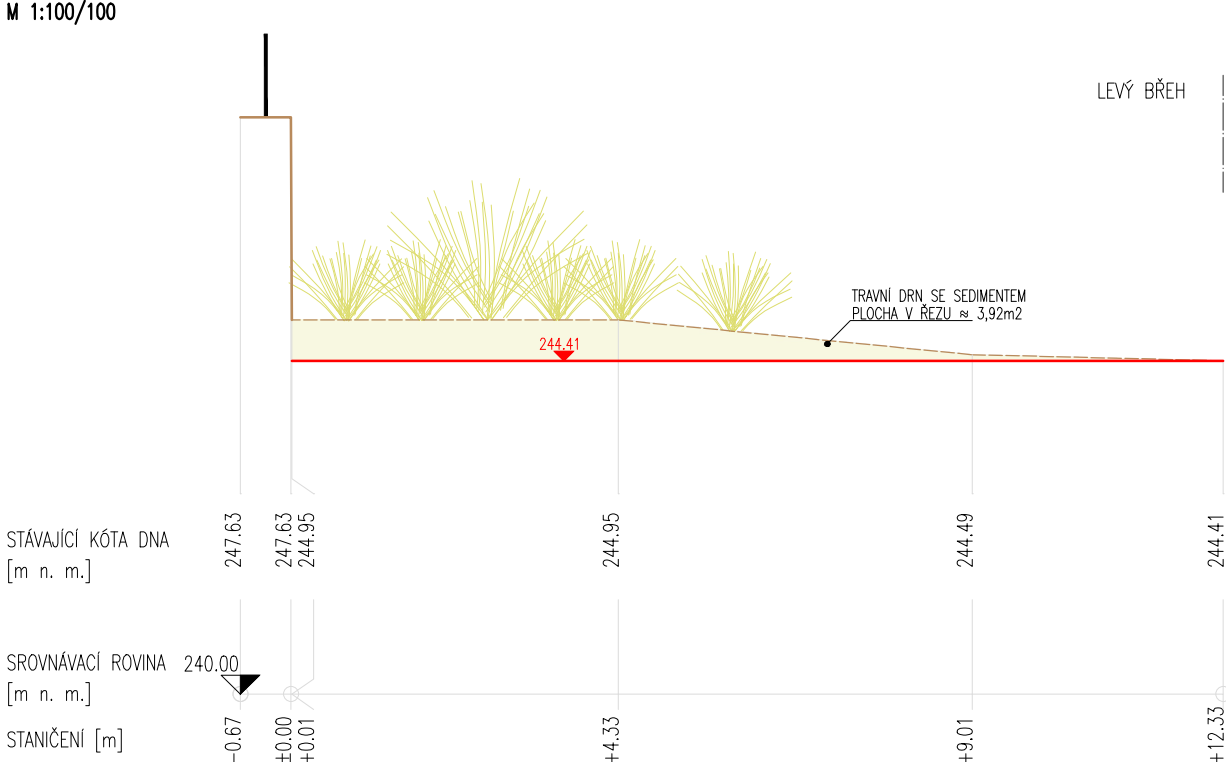
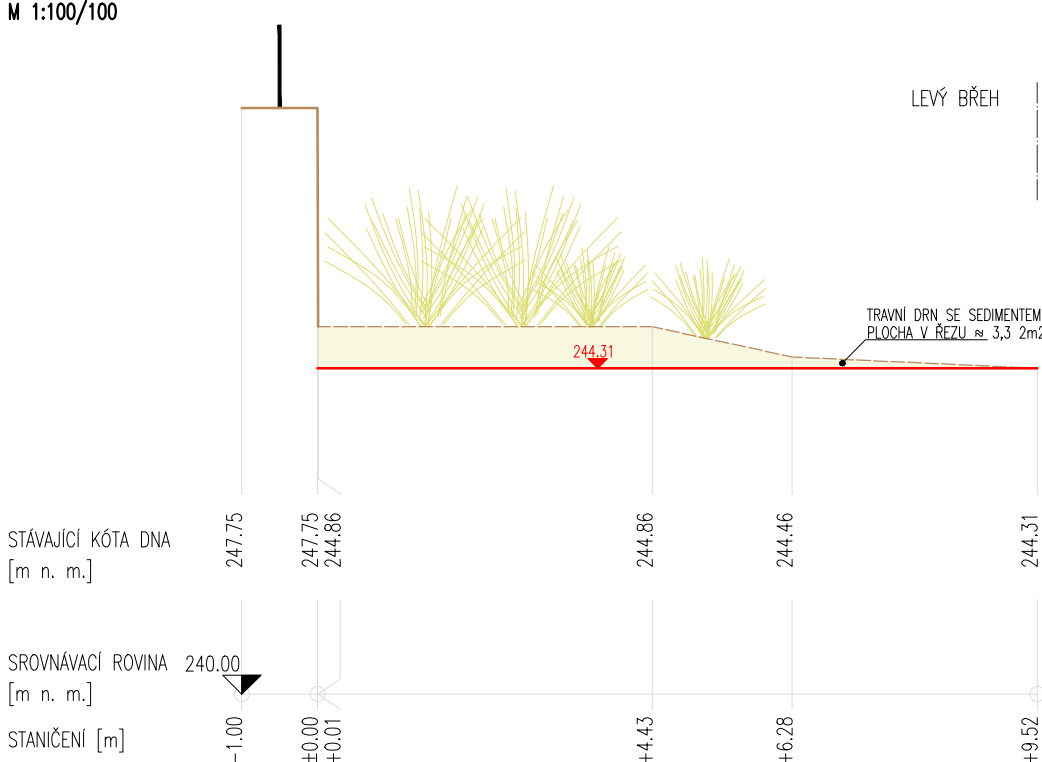


ŘEZY KORYTA VODNÍHO TOKU V RÁMCI SO 04

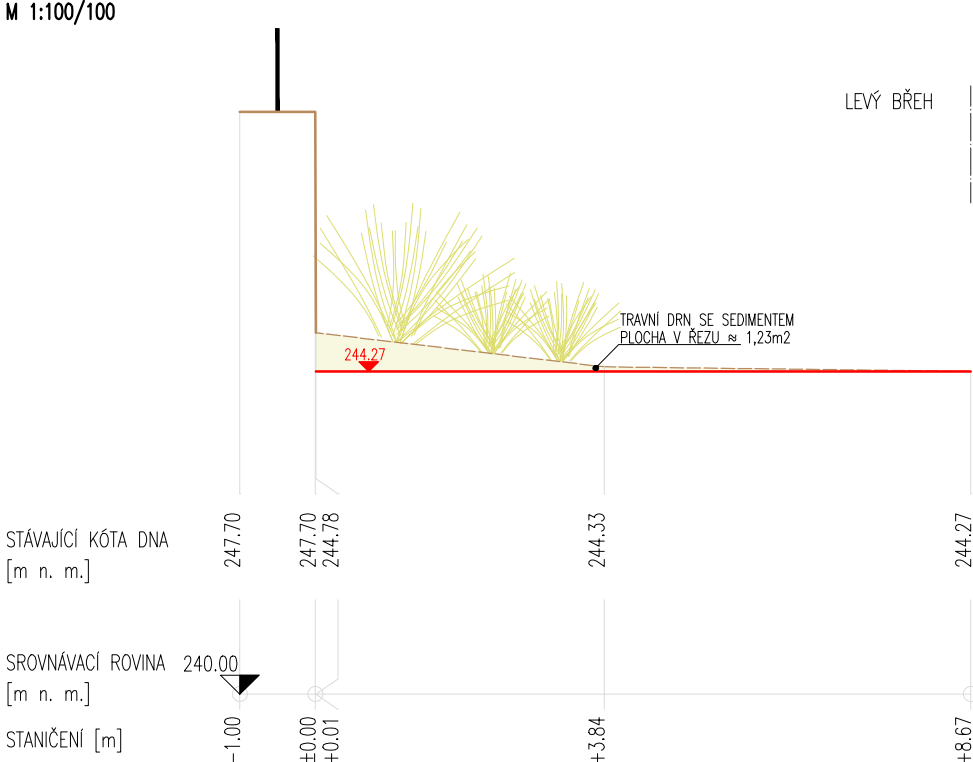
ŘEZ Č. 1 – Ř. KM 19,917 60



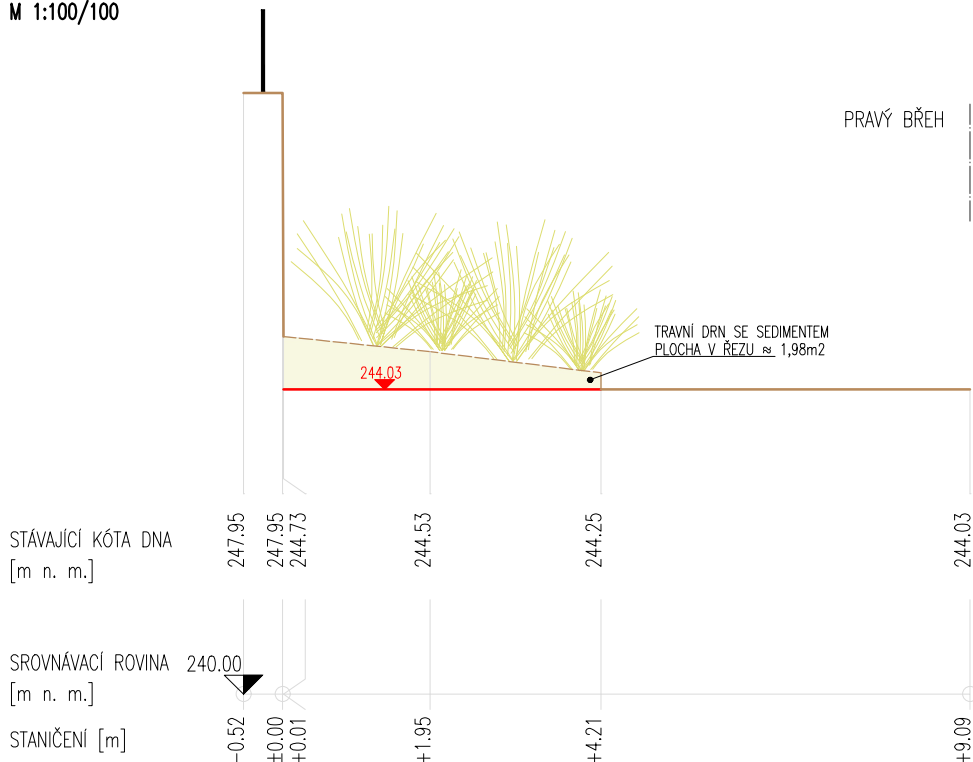
ŘEZ Č. 2 – Ř. KM 19,905 00



ŘEZ Č. 3 – Ř. KM 19,889 96



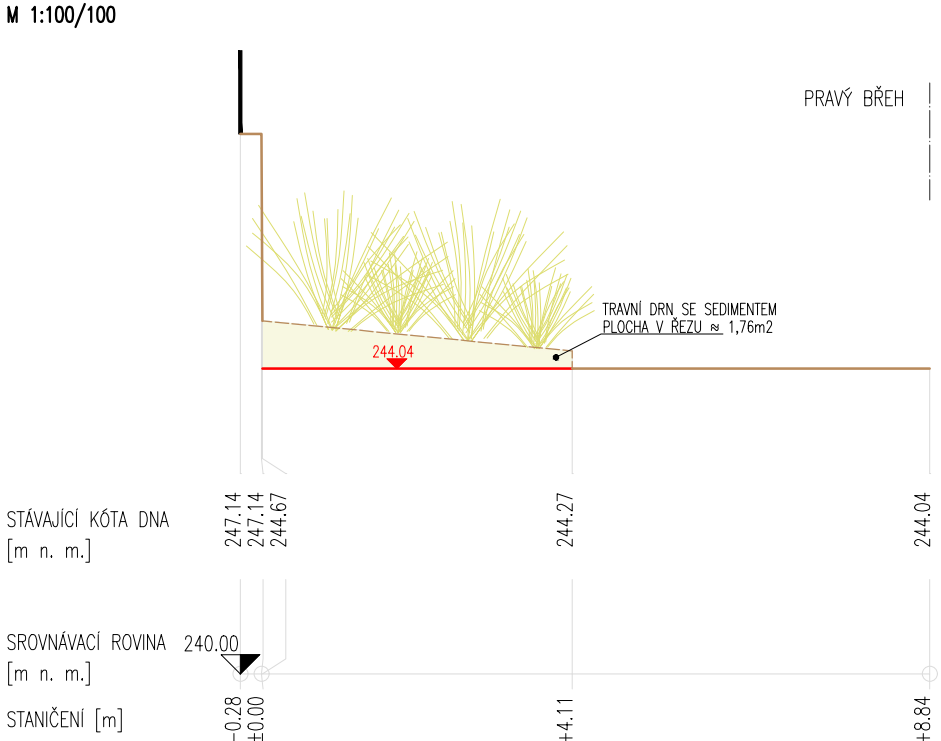
ŘEZ Č. 4 – Ř. KM 19,837 63



- LEGENDA:
- STÁVAJÍCÍ TERÉN – BEZE ZMĚNY
  - STÁVAJÍCÍ TERÉN – ÚROVEŇ SEDIMENTU – ODSTRANĚNÍ NA PŮVODNÍ NIVELETU DNA
  - NAVRŽENÁ NIVELETA DNA KORYTA VODNÍHO TOKU (PŘEDPOKLAD PŮVODNÍ NIVELETY DNA KORYTA VODNÍHO TOKU)
  - PLOŠNÝ ŘEZ KUBATUROU SEDIMENTU

POZNÁMKA:  
PŘI ODSTRANĚNÍ SEDIMENTU ČI TRAVNÍHO PŘEVISU S DRNEM NESMÍ DOJÍT K PORUŠENÍ (POŠKOZENÍ) STÁVAJÍCÍHO OPEVNĚNÍ KORYTA VODNÍHO TOKU.

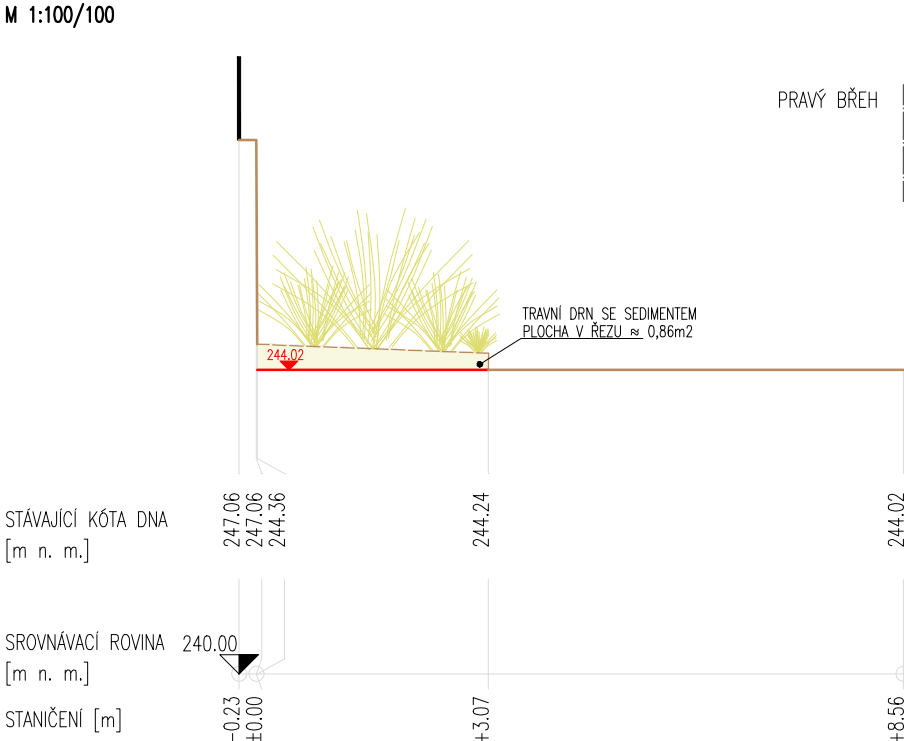
ŘEZ Č. 5 – Ř. KM 19,802 20



ŘEZ Č. 6 – Ř. KM 19,790 67



ŘEZ Č. 7 – Ř. KM 19,774 31



ŘEZ Č. 8 – Ř. KM 19,757 38



HLAVNÍ INŽENÝR PROJEKTU : ING. DANIEL KOTAŠKA			<b>EKOMONITOR</b> PÍŠTOVY 820 TEL: 469 682 303 537 01 CHRUDIM FAX: 469 682 310 E-MAIL: EKOMONITOR@EKOMONITOR.CZ VODNÍ ZDROJE EKOMONITOR SPOL. S R. O.	
ZODPOVĚDNÝ PROJEKTANT	VYPRACOVAL :	TECHNICKÁ KONTROLA :		
PROFESE : V+K				
ING. DANIEL KOTAŠKA	ING. TOMAŠ MLÁDEK	ING. DANIEL KOTAŠKA		
INVESTOR : Povodí Labe, státní podnik; Víta Nejedlého, 951/8, Slezské Předměstí, 500 03 Hradec Králové závod Pardubice; Chelva 135, 530 09 Pardubice			ČÍSLO ZAKÁZKY	9963 23 1349
NÁZEV AKCE : Chrudimka, Chrudim, odstranění nánosů v intravilánu ř. km 19,528 – 22,070 (zpracování PD a IČ)			FORMÁT A4	4
ČÁST : D – DOKUMENTACE OBJEKTŮ A TECHNICKÝCH A TECHNOLOGICKÝCH ZAŘÍZENÍ			DRUH PROJEKTU	DSJ+DPS
OBJEKT : SO 04 – Odstranění sedimentu a náletových dřevin v ř.km 19,528 – 19,943			DATUM	08/2023
			MĚŘÍTKO	1:100/100
NÁZEV VÝKRESU : ŘEZY KORYTA VODNÍHO TOKU V RÁMCI SO 04			ČÍSLO VÝKRESU :	D.04.2